



ОБЩИНА СИЛИСТРА

ул. "Симеон Велики" № 33
7500 Силистра

(086) 82 42 43 Факс: (086) 82 33
www.silistra.bg; E-mail: mayor@silistra.bg

ЗАПОВЕД

№ ЗК - 1391
гр. Силистра 24.08. 2018 г.

Във връзка с постъпило служебно заявление с вх. № УТ-1248/24.08.2018 г. относно одобряване на проект „Подобен устройствен план /ПУП/ - План схема /ПС/ за изграждане на водопровод по ул. „Гергана“ от ул. „Средец“ до „Тиса“, ПИ с идентификатори 00895.501.680, 00895.502.4017 и 00895.502.4018 по КК и КР на с. Айдемир, община Силистра и прилежащите сградни водопроводни отклонения“ установих следното:

1. Изработването на проекта е допуснато със Заповед № ЗК – 1370/21.08.2018 г. на Кмета на Община Силистра.

2. Заявлението за одобряване на ПУП – ПЗ и ПС е подадено от всички заинтересовани страни по процедираната преписка.

3. Проектът за изменение на „Подобен устройствен план /ПУП/ - План схема /ПС/ за изграждане на водопровод по ул. „Гергана“ от ул. „Средец“ до „Тиса“, ПИ с идентификатори 00895.501.680, 00895.502.4017 и 00895.502.4018 по КК и КР на с. Айдемир, община Силистра и прилежащите сградни водопроводни отклонения“ е разгледан от ОЕСУТ и приет с Решение № 165 по протокол № 19/24.08.2018 г.

След направените констатации, установявам, че са изпълнени условията на ЗУТ и изискванията на специалните нормативни актове.

С оглед на изложеното и на основание чл. 44, ал. 13 от ЗМСМА и чл. 129, ал. 2 от ЗУТ, във връзка с чл. 128, ал. 13 от ЗУТ.

ОДОБРЯВАМ:

Проект за „ПУП – ПС за изграждане на водопровод по ул. „Гергана“ от ул. „Средец“ до „Тиса“, ПИ с идентификатори 00895.501.680, 00895.502.4017 и 00895.502.4018 по КК и КР на с. Айдемир, община Силистра и прилежащите сградни водопроводни отклонения“, като:

С проекта за ПУП – ПС се предвижда трасе за изграждане на водопровод по ул. „Гергана“ от ул. „Средец“ до „Тиса“ и прилежащите сградни водопроводни отклонения в с. Айдемир, община Силистра.

Във връзка молба с вх. № УТ – 1248#1/24.08.2018 г. и на основание чл. 60, ал. 1 от Административно процесуален кодекс /АПК/, във връзка с чл. 90, ал. 2, т. 1 и т. 2 от АПК, допускам предварително изпълнение на настоящата заповед със следните

МОТИВИ:

Обекта ще се реализира със средства от одобрената инвестиционна програма на „В и К“ ООД – Силистра за 2018 г. и всяко закъснение, възникнало не по вина на изпълнителя, създава риск от финансови загуби, поради не навременното усвояване на средства по програмата.

Разпореждането, с което се допуска предварително изпълнение може да се обжалва чрез административния орган пред съда в тридневен срок от съобщаването му на основание чл. 60, ал. 4 от АПК.


Заповедта да се съобщи на заинтересуваните лица по чл. 131, ал. 1 и ал. 2 от ЗУТ, на основание чл. 129, ал. 2 от ЗУТ при условията и по реда на АПК.

Заповедта подлежи на обжалване чрез Община Силистра до Административен съд – Силистра в 14-дневен срок от връчване на съобщението на основание чл. 215, ал. 1 и ал. 4 от ЗУТ.

Д-Р МИРОСЛАВ ТОДОРОВ

За Кмет на Община Силистра

на основание Заповед №ЗК-1314/08.08.2018 г.



ВЪЗЛОЖИТЕЛ: „ВИК” ООД –гр.Силистра

ОБЩИНА СИЛИСТРА
ОДОБРЯВАМ
За КМЕТ
Дата.....27.08.2018.....20...г.
*На основание Заповед
№31-1314/08.08.2018г.*

ПЛАН - СХЕМА
ЗА ВОДОПРОВОД ПО УЛ."ГЕРГАНА" ОТ
УЛ."СРЕДЕЦ" ДО УЛ."ТИСА" В
С.АЙДЕМИР,ОБЩ.СИЛИСТРА И
ПРИЛЕЖАЩИ СВО

Съгласувал:

[Signature]
/инж.П.Михайлов/


юни 2018 г.
гр. Силистра

ПРОЕКТАНТ:

[Signature]
/инж.Пл.Петров/

ОБЕКТ: ПЛАН – СХЕМА за водопровод по ул.”Гергана” от ул.”Средец” до ул.”Тиса” в с.Айдемир,общ. Силистра и прилежащи СВО

ВЪЗЛОЖИТЕЛ: „ВИК” ООД-гр.Силистра



ОБЯСНИТЕЛНА ЗАПИСКА

ПЛАН – СХЕМА за водопровод по ул.”Гергана” от ул.”Средец” до ул.”Тиса” в с.Айдемир,общ. Силистра и прилежащи СВО е изготвена по искане на Възложителя с цел водозахранване на имоти в горепосочения участък.

План – схемата е изготвена на основата на схема по част „ВиК”.

Общата дължина на трасето е 221,09 м., а площта на сервитута е 155кв.м.

Предвижда се трасето да премине през следните имоти общинска публична собственост:

- ПИ 00895.501.680 – с дължина 8.82м и сервитут 6 кв.м.
- ПИ 00895.502.4017 – с дължина 201.68 м и сервитут 142 кв.м.,
- ПИ 00895.502.4018 9 с дължина 10.59 и сервитут 7кв.м.

Представени са баланси по вид територия, начин на трайно ползване и вид собственост.

Към проекта е приложен и трасировъчен план придружен с координатен регистър на чупките на трасето и сервитута.


Сервитутната зона на трасето на водопровода е определена от проектанта по част „ВиК- 0.35м. от двете страни на оста на трасето на водопровода.

Проектът е изготвен в графичен и цифров вид.

юни 2018г.
гр. Силистра

Съставил:

/инж. Пл. Петров/



ПЛАН - СХЕМА ЗА ВОДОПРОВОД ПО УЛ. "ГЕРГАНА"
 ОТ УЛ. "СРЕДЕЦ" ДО УЛ. "ТИСА" В С. АЙДЕМИР, ОБЩ. СИЛИСТРА И ПРИЛЕЖАЩИ СВО
 М 1:500

„ВОДОСНАБДВАНЕ И КАНАЛИЗАЦИЯ“ ООД
 гр. Силистра
 Съгласувано: 02.07/2018 г.
 Съгласувал: инж. Н. Дорданова



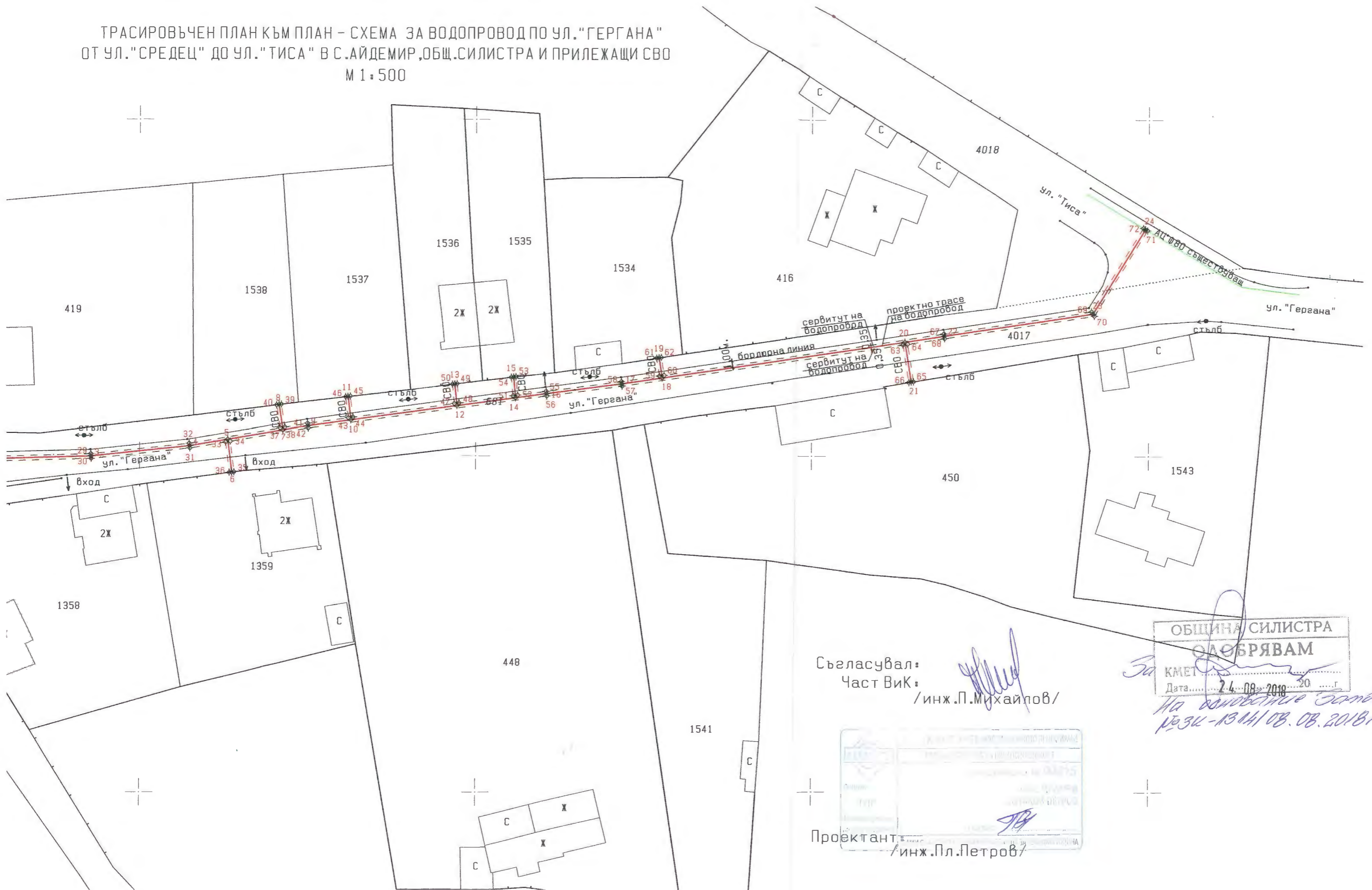
Съгласувал:
 Част Вик: /инж. П. Михайлов/

Проектант:
 /инж. Пл. Петров/

ОБЩИНА СИЛИСТРА
 ОДОБРЯВАМ
 КМЕТ
 Дата: 24.08.2018 г.

За
 На основание Заповед
 № 34-13/41/08.08.2018 г.

ТРАСИРОВЪЧЕН ПЛАН КЪМ ПЛАН - СХЕМА ЗА ВОДОПРОВОД ПО УЛ. "ГЕРГАНА" ОТ УЛ. "СРЕДЕЦ" ДО УЛ. "ТИСА" В С. АЙДЕМИР, ОБЩ. СИЛИСТРА И ПРИЛЕЖАЩИ СВО М 1 : 500



Съгласувал:
 Част ВиК:
 /инж. П. Михайлов/

Проектант:
 /инж. П. Петров/

ОБЩИНА СИЛИСТРА
 ОДОБРЯВАМ
 КМЕТ
 Дата: 24.08.2018 г.

За
 На основание Заповед
 №34-13/11/08.08.2018 г.